

Bem-vindo à Porciúncula



Para aqueles que procuram pelo ecoturismo de aventura, Porciúncula é a cidade ideal. O município recebe, anualmente, centenas de turistas interessados em praticar escalada, fazer trilhas de mountain bike, saltar de asa delta ou parapente, modalidades que já integraram campeonatos na região.

Onde comer:

- **Restaurante Choppizzaria Concunhados**

Praça Antônio Amado, nº 112 - Bairro: Centro.

- **Alecrim Café e Mercadinho**

Praça Antônio Amado, 96 - Centro.

- **Casa Alecrim** - Deputado Carlos Pinto Filho, 111.



Para reservas e passeios

ENDEREÇO

Rua João da Silva Guimarães, 93
Boa Vista
Porciúncula - RJ



WhatsApp

(21) 99819-9335

E-MAIL

aviladalua@gmail.com



Escaneie o QR code
para entrar em contato e ver
nossos valores e pacotes.

Hospedagem e Eventos Privados



VILA DA LUA

Turismo de Experiência




Porciúncula - RJ

@aviladalua


@acopilota

Cachoeiras




Cachoeirinha

- 5 Km



Mágica

- 15 Km



Zé Lima



Borboleta


- 7,1 Km

Arredores



Santuário de Natividade

- 21 Km
- Peregrinação



Parque Nacional do Caparaó

- 95Km
- Cachoeiras e trekking


- Distâncias partindo da Vila da Lua

Principais atrativos de Porciúncula - RJ



Rampa

- 10 Km
- Passeio



Pirinéu

- 5,5 Km
- Passeio



Pedra do Sapo

- 10 Km
- Escalada
- Passeio



Pedra Elefantina

- 17 Km
- Escalada
- Passeio



Bike

Elite



Volta Elefantina

- 41,28
- Elevação: 666m



3 Estados


- 130,69 Km
- Elevação: 3.059m



Rampa

- 23,36 Km
- Elevação: 611m

Intermediário



Rocinha com Creto

- 18,92Km
- Elevação: 450m



Quintinos

- 32,97Km
- Elevação: 437m



Matinha

- 33,98 Km
- Elevação: 659m

Iniciante



Capivara

- 11,4 Km
- Elevação: 25m



Faz. São José com Brandão

- 22,01 Km
- Elevação: 115m



Cachoeira de Tombos

- 9,6 Km